



PERÚ

Ministerio  
de la Producción

## TITULO V TALLER DE CAPACITACIÓN PARA EXTENSIONISTAS EN ACUICULTURA

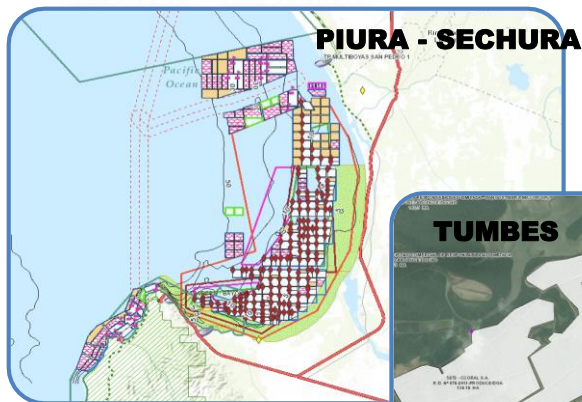
# MANEJO DE LA APLICACIÓN WEB DEL CATASTRO ACUÍCOLA NACIONAL

Ing. Milagros Delgado Narváez

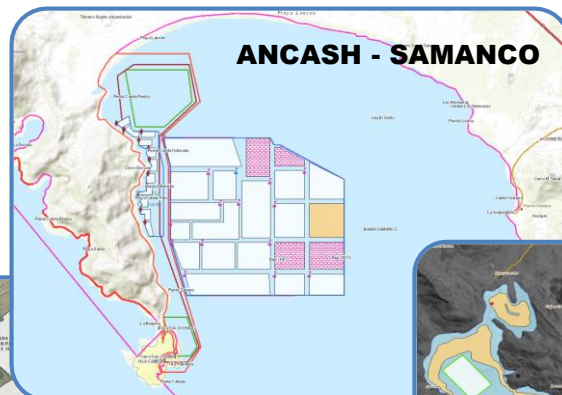
# I. Catastro Acuícola Nacional

El **Catastro Acuícola Nacional** es una **herramienta de gestión** que brinda información sobre la ubicación geográfica de los derechos acuícolas, situación de las áreas disponibles, recursos hídrico evaluados, bancos naturales de material biológico, zonas de pesca, áreas de reserva de interés, para el desarrollo de la acuicultura, entre otros.

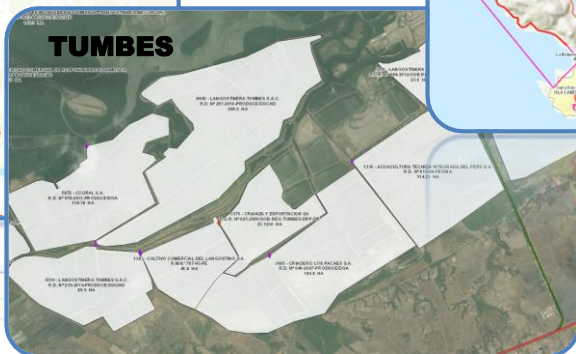
**PIURA - SECHURA**



**ANCASH - SAMANCO**



**TUMBES**



**PASCO: LAG. PUNRUN**



PERÚ

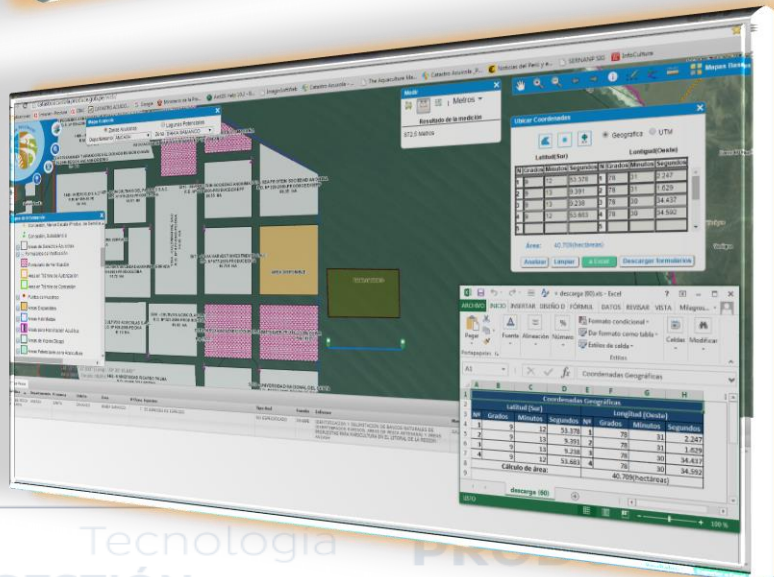
Ministerio  
de la Producción

# 1.1 Catastro Acuícola Nacional



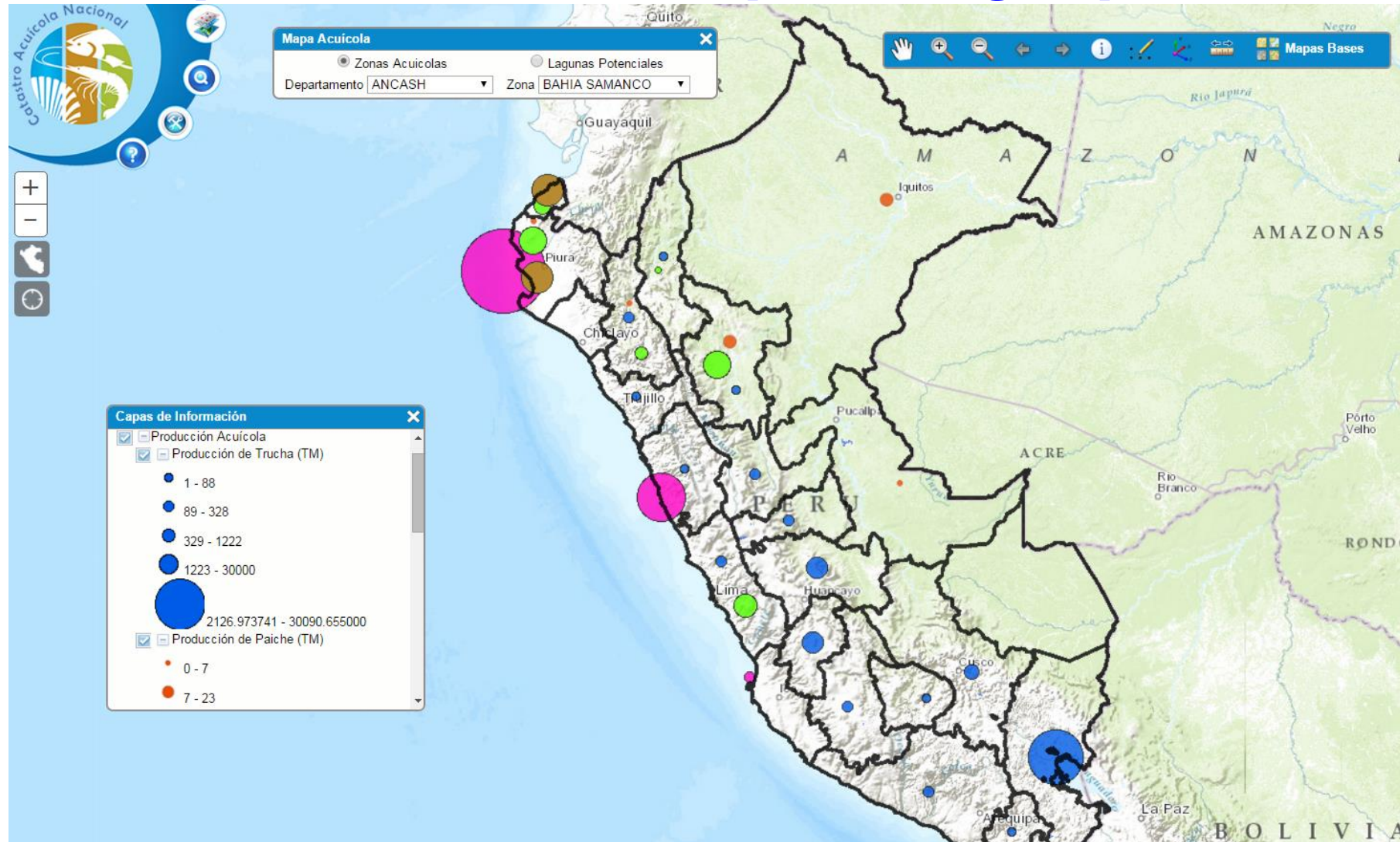
El **PRODUCE** administra y actualiza el **Catastro Acuícola Nacional** en coordinación con los Gobiernos Regionales e Instituciones públicas o privadas, en base a las áreas potenciales para el desarrollo de la acuicultura o que han sido habilitadas de oficio o ha solicitud de parte.

El Catastro Acuícola se **publica vía internet**, a través del Portal Web de PRODUCE y se actualiza permanentemente.



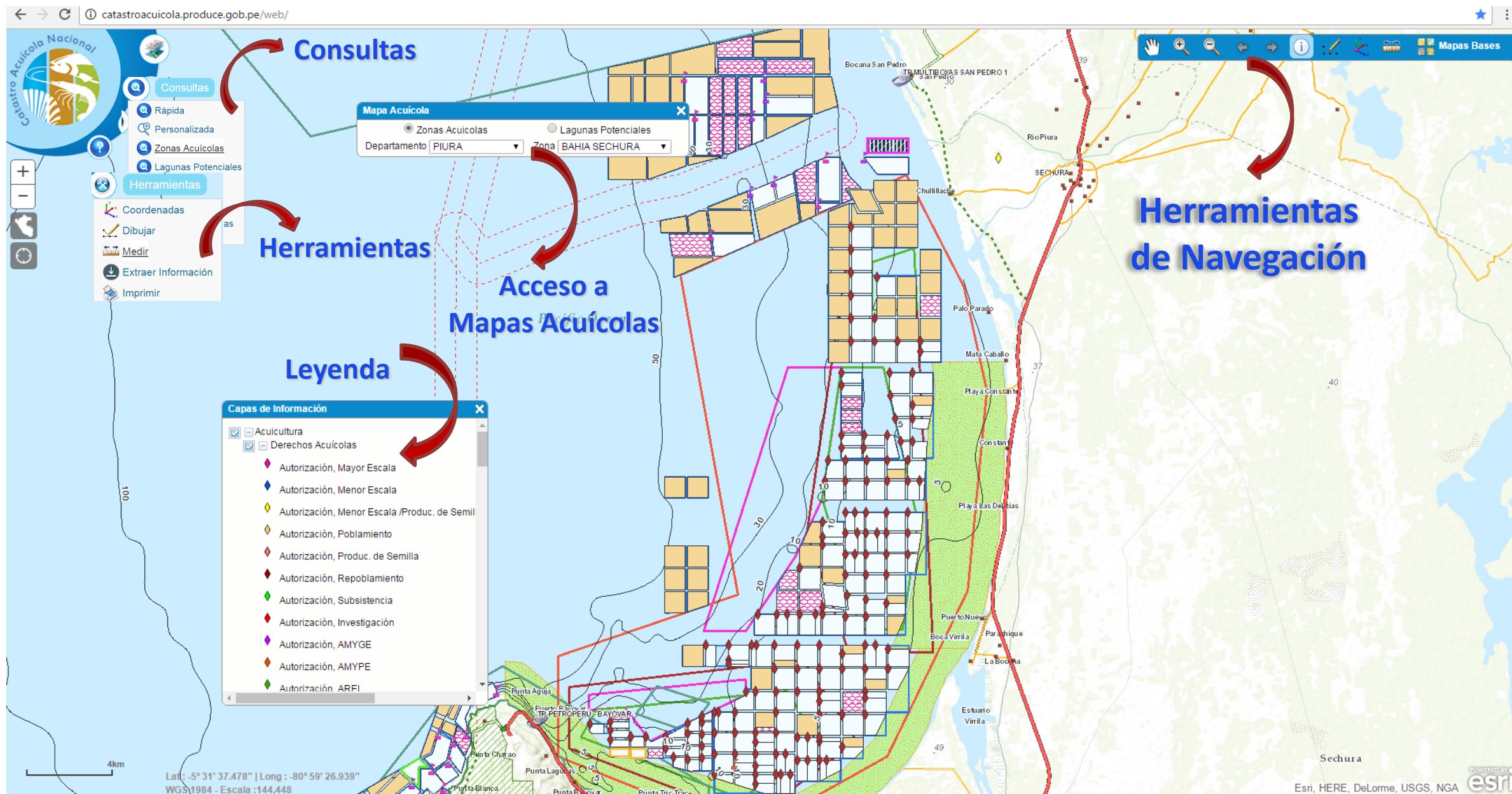
# II. Aplicación SIG Web del Catastro Acuícola Nacional

<http://catastroacuicola.produce.gob.pe/web/>

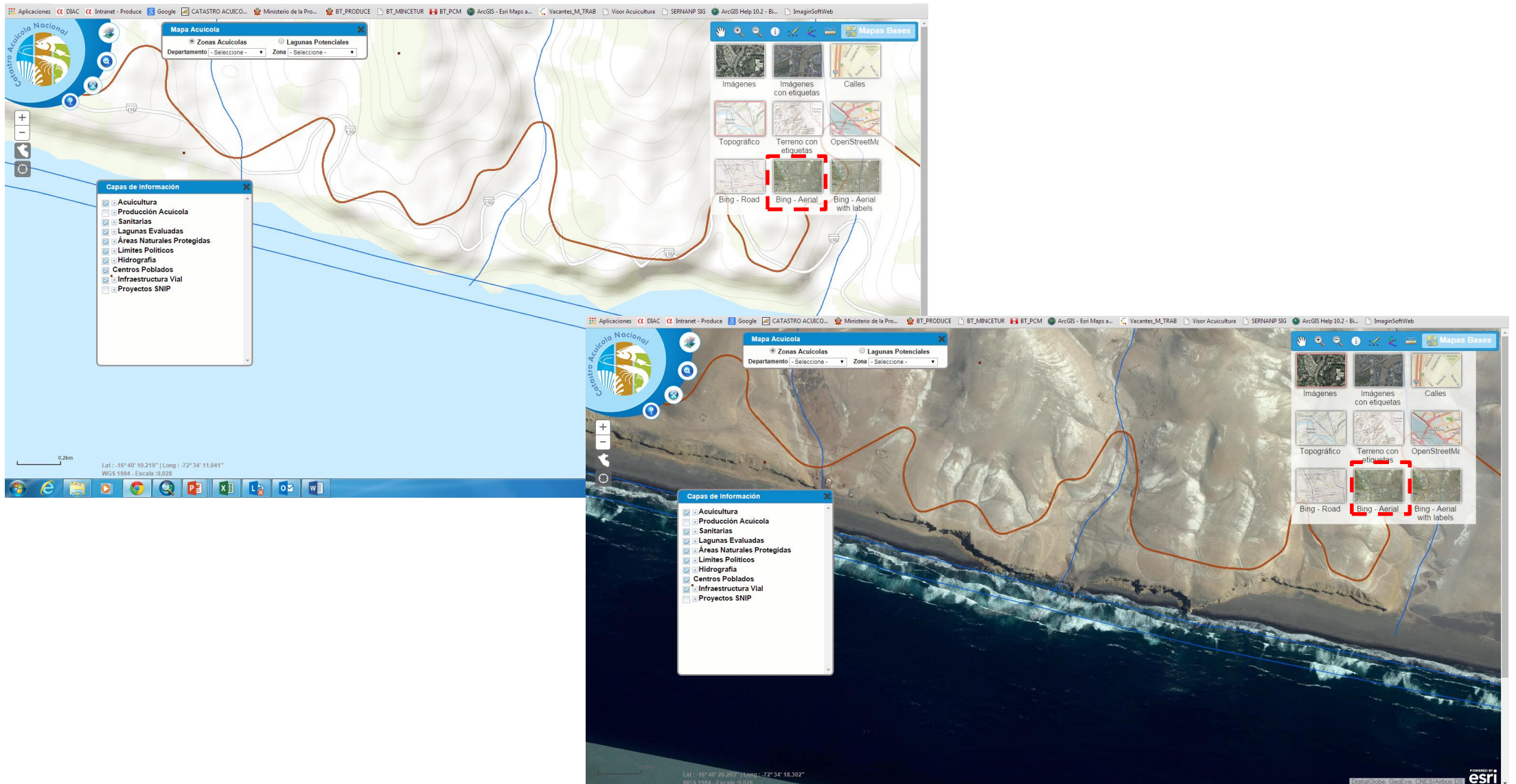


Acceso libre desde cualquier dispositivo(PC, Laptop, TABLET), contiene mas de 45 Capas de Información temática

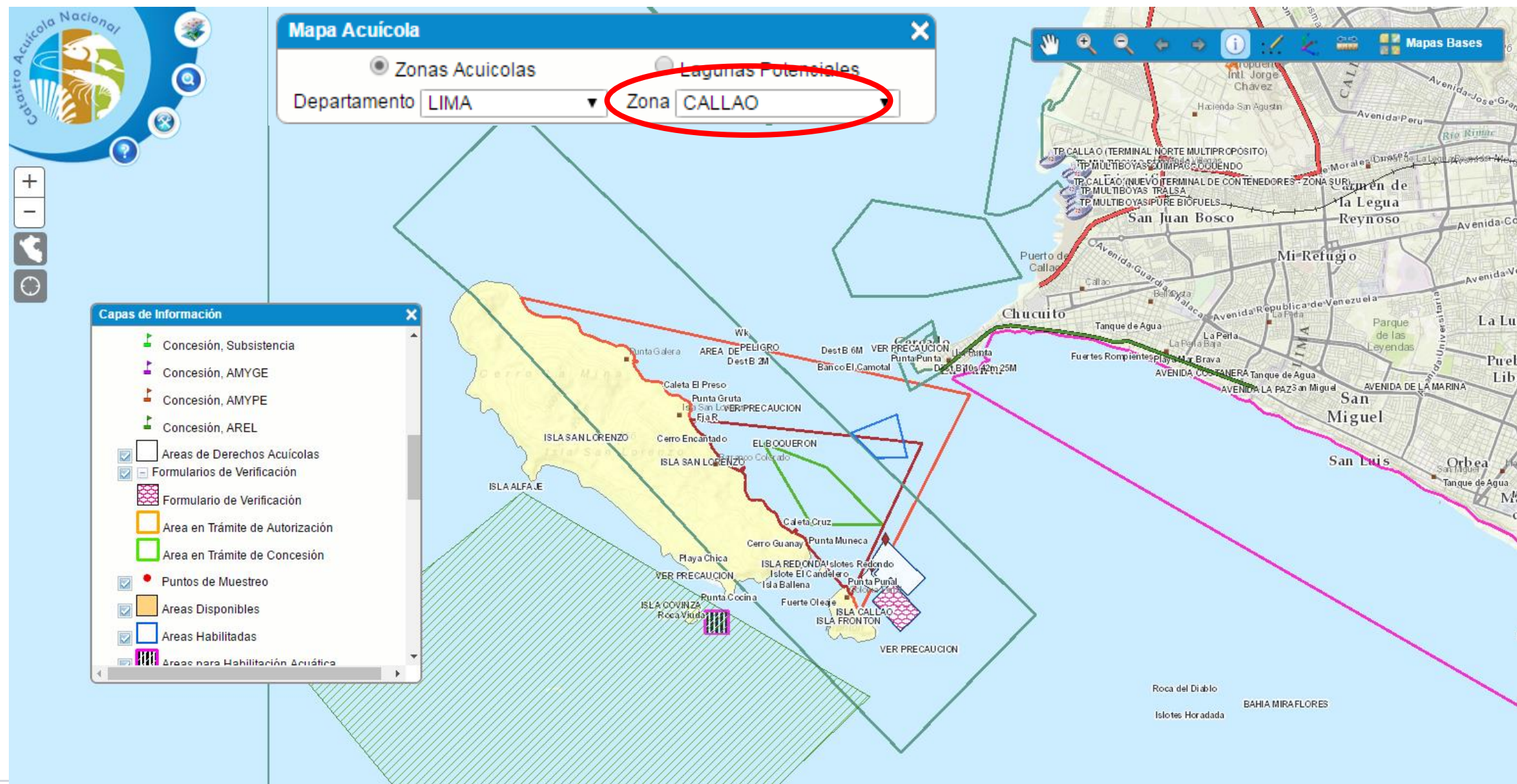
## 2.1. Distribución de la Aplicación SIG Web



## 2.2 Acceso a Mapas Bases



## 2.3 Zonas Acuícolas



## 2.4 Consultas Rápida (Derechos otorgados, Formularios de Verificación y Áreas Habilitadas)

Mapa Acuicola

Consultas

Rápida

Reporte Consolidado

Zonas Acuícolas

Lagunas Potenciales

Recurso Hídrico

Ubigeo

Situación de Áreas Habilitadas

Departamento: LIMA

Zona: CALLAO

Consulta Rápida

Derechos Otorgados

Formulación de Verificación

MARISCOS DEL CALLAO

Buscar

Áreas de Derechos Acuícolas (1 de 3)

Código: 6241

Titular: ASOCIACION DE ARMADORES, PESCADORES ARTESANALES Y EXTRACTORES DE MARISCOS DEL CALLAO

Ámbito: MARICULTURA

Especie: CONCHA DE ABANICO

Estado: VIGENTE

Resolución: R.D.R. N° 030-2013-GRC-GRDE

Fecha Emisión: 15/03/2013

Fecha Vigencia: 15/03/2023

Modificación: Fecha Modificación: Área (ha): 50.16

Tipo Recurso: NO ESPECIFICADO

Recurso: NO ESPECIFICADO

Tipo de Derecho: AUTORIZACION

Acercar a

PERÚ

Ministerio de la Producción

Despacho Viceministerial de Pesquería

Dirección General de Extracción y Producción Pesquera para Consumo Humano Directo

Catastro Acuicola Nacional

FICHA RESUMEN DEL DERECHO OTORGADO

TITULAR

RUC/DNI: 0000000000

Nombre: ASOCIACION DE ARMADORES, PESCADORES ARTESANALES Y EXTRACTORES DE MARISCOS DEL CALLAO

Domicilio: UB. CHACARITAS BARRIO FISCAL N° 3 MZ. 2 CASA 15

Teléfono: Representante Legal:

Correo electrónico:

DATOS GENERALES

Resolución: R.D.R. N° 030-2013-GRC-GRDE

Fecha de Emisión: 15/03/2013

Fecha de Vigencia: 15/03/2023

Área (hectáreas): 50.1600

Estado: VIGENTE

Ámbito: MARICULTURA

Recurso: NO ESPECIFICADO

Tipo Derecho: AUTORIZACION

Nivel de Producción: REPOBLAMIENTO

Especie(s): CONCHA DE ABANICO

COORDENADAS WGS84

Zona	Vertice	Latitud	Longitud
1 A	12°06'11.797"	77°10'31.129"	
1 B	12°06'35.532"	77°10'06.066"	
1 C	12°06'46.189"	77°10'16.889"	
1 D	12°06'34.976"	77°10'27.475"	
1 E	12°06'39.236"	77°10'31.896"	
1 F	12°06'32.651"	77°10'37.813"	
1 G	12°06'29.907"	77°10'34.915"	
1 H	12°06'25.035"	77°10'39.824"	

UBIGEO

Departamento: CALLAO

Provincia: CALLAO

Distrito: LA PUNTA

Zona: ZONA DE ISLA REDONDO Y PUNTA PUÑAL

RESOLUCIONES MODIFICATORIAS

Número de Resolución	Fecha	Observaciones
----------------------	-------	---------------

DERECHOS DE USO DE AREA ACUÁTICA

Número de Resolución	Fecha de Emisión	Fecha de Vigencia
----------------------	------------------	-------------------

Esri, HERE, DeLorme, USGS, METI/NASA

esri

Lat: -12°5'52.329" S Long: -77°11'59.992" WGS 1984 - Escala: 1:858

Código Titular	Resolución	F. Emisión	F. Vigencia	Área (ha)	Especie	Ámbito	Tipo Derecho	Nivel de Prod.	Datum	Latitud	Longitud	Departamento	Provincia	Distrito	Zona	Zoom	Ficha	
6241	ASOCIACION DE ARMADORES, PESCADORES ARTESANALES Y EXTRACTORES DE MARISCOS DEL CALLAO	R.D.R. N° 030-2013-GRC-GRDE	15/03/2013	15/03/2023	50.16	CONCHA DE ABANICO	MARICULTURA	AUTORIZACION	REPOBLAMIENTO	WGS 84	PTO A 12°06'11.797", PTO B 12°06'35.532", PTO C 12°06'46.189", PTO D 12°06'34.976"	PTO A 77°10'31.129", PTO B 77°10'06.066", PTO C 77°10'16.889", PTO D 77°10'27.475"	CALLAO	CALLAO	LA PUNTA	ZONA DE ISLA REDONDO Y PUNTA PUÑAL		

Resultados: 2

Exportar a Excel

# 2.5 Consultas Personalizadas

← → ↻ catastroacuicola.produce.gob.pe/web/

**Mapa Acuicola**

☒ Zonas Acuicolas ☐ Lagunas Potenciales

Departamento: LIMA Zona: CALLAO

**Búsqueda Personalizada de Derechos Otorgados**

Fecha de Emisión: De  a

Ámbito: - Selecciona - Tipo de Recurso: - Selecciona -

Tipo de Derecho: - Selecciona - Recurso:

Nivel de Producción: - Selecciona - Departamento: **CALLAO**

Estado: - Selecciona - Provincia: **CALLAO**

Especie: - Selecciona - Distrito: - Selecciona -

Zona Acuicola: - Selecciona -

0.4km

Lat: -12°6'23.447" Long: -77°9'25.033"

WGS 1984 - Escala: 1:8,058

Esri, HERE, DeLorme, USGS, METI/NASA

Código	Título	Resolución	F. Emisión	F. Vigencia	Área (ha)	Especie	Ámbito	Tipo Derecho	Nivel de Prod.	Datum	Latitud	Longitud	Departamento	Provincia	Distrito	Zona	Zoom	Ficha
2514	ASOCIACION DE ARMADORES Y PESCADORES ARTESANALES EXTRACTORES DE MARISCOS DEL CALLAO	R.D. Nº 013-2005-PRODUCE/DNA	22/10/2007	22/10/2017	9.44	CONCHA DE ABANICO	MARICULTURA	AUTORIZACION	REPOBLAMIENTO	WGS 84	PTO A 12°06'27.7524", PTO B 12°06'29.736", PTO C 12°06'32.5296", PTO D 12°06'40.5324", PTO E 12°06'44.0712", PTO F 12°06'39.69", PTO G	PTO A 77°10'39.3456", PTO B 77°10'37.0884", PTO C 77°10'40.0872", PTO D 77°10'33.0852", PTO E 77°10'36.1056", PTO F 77°10'44.868"	CALLAO	CALLAO	LA PUNTA	ISLA CALLAO (EL FRONTON)		

Resultados: 2

09:54 a.m. 25/11/2016

## 2.6 UBIGEO (Departamento, Provincia, Distritos y CCPP)

The screenshot displays a web application interface for searching by Ubigeo. The main map shows a mountainous region. A search dialog box titled "Buscar por Ubigeo" is open, with the "Seleccionar" radio button selected. The search criteria are as follows:

Criterio	Valor
Departamento	CAJAMARCA
Provincia	CONTUMAZA
Distrito	GUZMANGO
Poblado	CAPULI

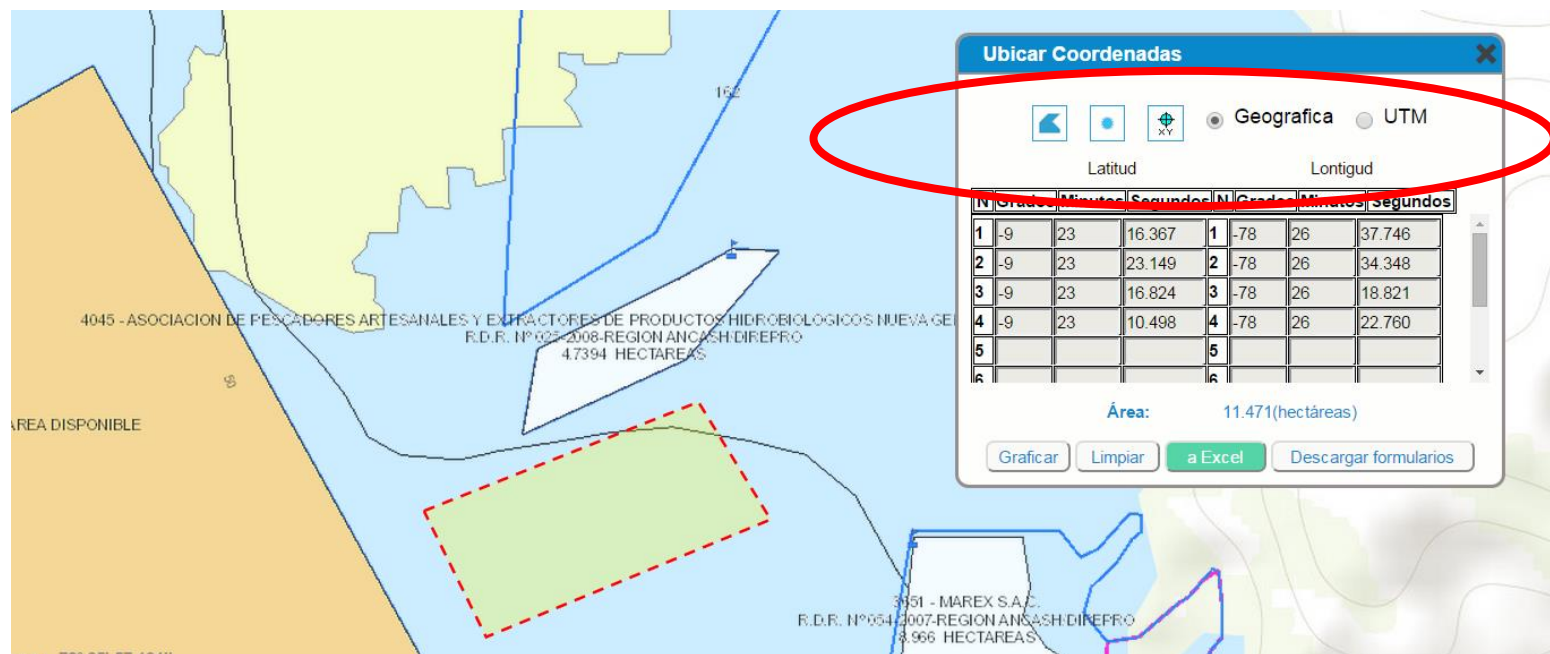
The "Poblado" field is circled in red. A red arrow points from the "Poblado" field to the "Info: Centros Poblados (1 de 2)" panel, which displays the following information:

Info: Centros Poblados (1 de 2)	
Ubigeo	: 060504
Código	: 518273
Nombre	: Capuli
Departamento	: CAJAMARCA
Provincia	: CONTUMAZA
Distrito	: GUZMANGO
X	: -78.87924052
Y	: -7.36828553
Fuente	: IGN

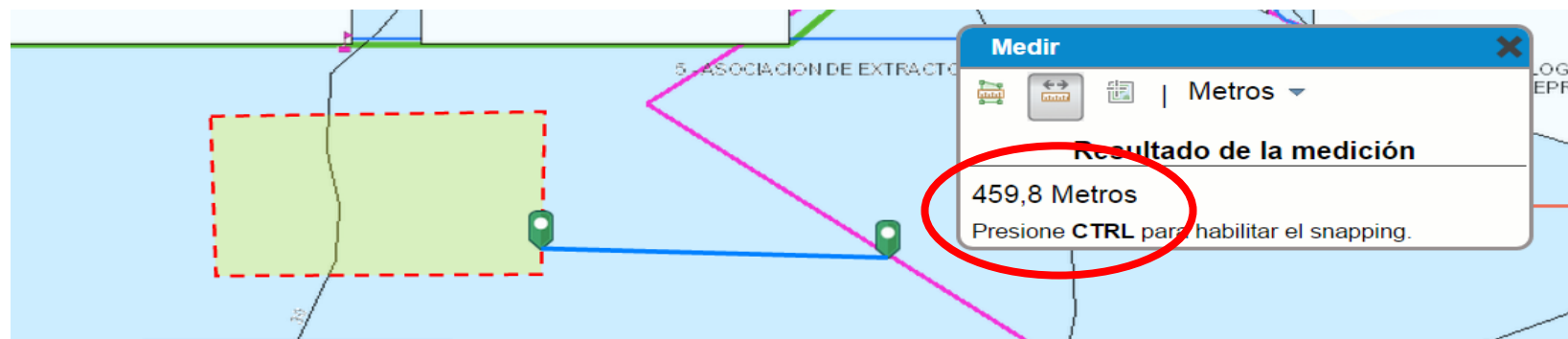
The "Info" panel also includes a link "Acercar a".

The interface includes a top navigation bar with the "Catastro Acuícola Nacional" logo and a search icon. The bottom left shows coordinates: Lat: -7° 21' 40.930" Long: -78° 53' 47.991" WGS 1984 - Escala: 1:80,056. The bottom right features the "POWERED BY esri" logo and "DigitalGlobe, GeoEye, CNES/Airbus DS".

## 2.7 Ubicar Coordenadas y Mediciones



- ✓ Permitirá realizar mediciones y calculo de áreas en diferentes unidades (Ha, m<sup>2</sup>, millas, otros)



## 2.8 Imprimir Mapas

catastroacuicola.produce.gob.pe/web/

**Mapa Acuicola**

☒ Zonas Acuicolas ☐ Lagunas Potenciales

Departamento: LIMA Zona: CALLAO

**Herramientas**

- Ubicar Coordenadas
- Dibujar
- Medir
- Extraer Información
- Imprimir**

**Imprimir**

Título: CALLAO

Tamaño: A4 Horizontal Grilla

Formato: PDF

Usar escala: ☐ 36112

**Imprimir**

**Capas de Información**

- ☐ Bancos Naturales Especies
- ☒ Bancos Naturales Invertebrados
- Area de Expansión Máxima
- Area de Expansión Media
- Núcleo
- ☒ Bancos Naturales Substrato Rocosos
- Caracol Babosa
- Caracol Negro
- Chanque
- Lapa

**Mapas Bases**

**CALLAO**

Fecha: 25/11/2016

**Legenda**

Derechos Acuicolas	Formularios de Verificación	Áreas de Interés Digna	Bancos Naturales Especies
Autorización, Repoblamiento	Formulario de Verificación	Isobatas	Invertebrados Marinos
Concesión, Mayor Escala	Áreas Disponibles	Cotas Balimétricas	Bancos Naturales Invertebrados
Áreas de Derechos Acuicolas	Áreas Habilitadas		Area de Expansión Máxima

Área de Expansión Media

Núcleo

Zonas de Pesca

Islas

Escala de referencia: 1:53,953

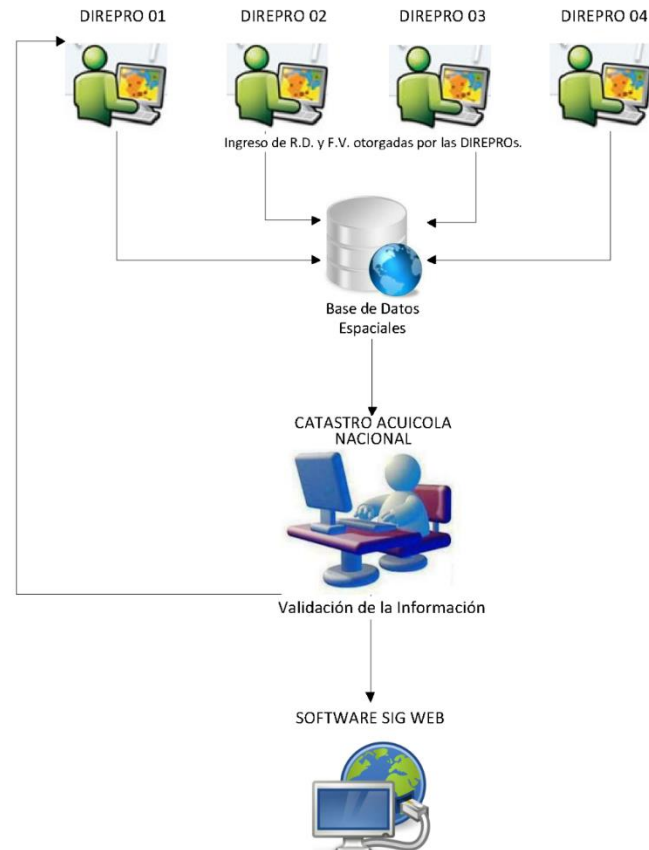
0 0.5 1 2 km

PERÚ Ministerio de la Producción

## 2.9 Beneficios de la Aplicación SIG Web del Catastro Acuícola

- La Nueva Aplicación SIG Web del Catastro Acuícola Nacional, contribuirá en la toma de decisiones de los potenciales inversionistas, respecto a la identificación de las áreas disponibles para desarrollar la actividad de acuicultura.
- Contribuirá en la planificación y gestión administrativa de la actividad.
- Contribuirá en la transparencia y acceso a la información pública así como en el desarrollo de la actividad acuícola nacional.

### III. Interconexión del Catastro Acuícola Nacional con los Gobiernos Regionales



El **PRODUCE** realiza la sistematización y la **interconexión del Catastro Acuícola Nacional con los Gobiernos Regionales**, así como la capacitación correspondiente para su adecuado manejo.

**Los Gobiernos Regionales** deben de **ingresar la información** correspondiente al ámbito de su jurisdicción en forma **inmediata y oportuna**, empleando el sistema de interconexión.

## ACUICULTURA

Actividad productiva que contribuye con el desarrollo sostenible del país y la seguridad alimentaria

<< Retornar a Mis Aplicaciones



### DERECHO ACUÍCOLA

TODOS POR ENVIAR POR APROBAR APROBADO APROBADO OBS. RECHAZADO PENDIENTE

Mostrar 10 registros

Buscar

NRO.	PERSONA NATURAL / JURÍDICA	NÚMERO DE RESOLUCIÓN	ESTADO	DEPARTAMENTO	ÁREA (ha)	ACCIONES	Modificado por aprobar
1	EMPRESA ACUICOLA PISIS S.R.L.	R.D.R. Nº 006-2002-DIREPE/CTAR-PUNO	VIGENTE	PUNO	1.57		
2	MARINAZUL S.A.	R.D.Nº 021-2004-PRODUCE/DNA	VIGENTE	TUMBES	50		

1 a 2 de 2 registros

Anterior 1 Siguiente

Nuevo

Por enviar nuevo

Aprobado

Por aprobar

Rechazado

Por enviar modificado

Aprobado obs.

Modificado por aprobar

Caducado

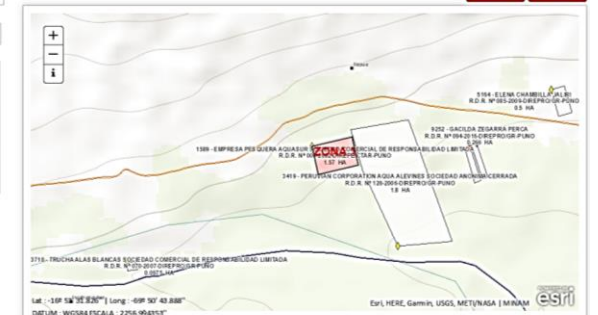
© 2017 - Ministerio de la Producción

### Formulario de Derecho Acuicola - Código N° 1589

Autorización - Concesión	Coordenadas	Especies	Certificación Ambiental	Derecho / Licencia de Uso de Agua	Certificación Sanitaria
Producción estimada (ton.):	0	Número Estanques / Jaulas / Otros:	0		
Titular del Derecho (*)					
PERSONA NATURAL / JURÍDICA		ACCIONES			
EMPRESA ACUICOLA PISIS S.R.L.					
1 a 1 de 1 registros					
Tipo de Resolución (*)	DIRECTORAL-REGIONAL				
Nº Resolución (*)	R.D.R. Nº 006-2002-DIREPE/CTAR-PUNO				
Fecha de Emisión (*)	10/05/2002				
Tipo de Derecho (*)	AUTORIZACION				
Área Otorgada (*)	1.57	Área Total:	0		
Tipo de Recurso Hídrico	MANANTIAL				
Habilitación - DICAPI					
Departamento (*)	PUNO				
Distrito	SANTA ROSA				
Zona:	SECTOR LACA ILAPUJA COMUN. CAMP DE CHICHILLAPI				
Observaciones:	R.D.R. Nº 020-2008-DIREPRO/GR-PUNO CAMBIO DE TITULAR ANTES EMPRESA PESQUERA J.M. HERMANOS S.R.L. (14/05/2008). EL AREA INICIAL FUE 0.06 HA (SECTOR LACA ILAPUJA 1 Y 2)				
Modificar	Anular RD				

### Formulario de Derecho Acuicola - Código N° 1589

Autorización - Concesión	Coordenadas	Especies	Certificación Ambiental	Derecho / Licencia de Uso de Agua	Certificación Sanitaria	
Ingresar Coordenadas		Tipo Datum: WGS 84				
ZONA 1		Área (Ha.): 1.57482				
VÉRTECE	LATITUD	LONGITUD	LATITUD_SUR	LONGITUD_ORIENTE	DATUM	ACCIONES
A	-16.891928	-69.847368	16°53'30.9421"	69°50'50.5249"	WGS 84	
B	-16.891825	-69.845995	16°53'29.8519"	69°50'45.5834"	WGS 84	
C	-16.89255	-69.845775	16°53'33.3821"	69°50'44.7907"	WGS 84	
D	-16.892853	-69.847147	16°53'34.2724"	69°50'45.7323"	WGS 84	
1 a 4 de 4 registros						
Ubicación RD		Gráfica Manual		Ubicación Referencial		
Área Total Calculada (Ha.)		Área Otorgada (Ha.)				
1.575		1.57				
Departamento: PUNO Provincia (*): EL COLLAO Distrito (*): SANTA ROSA						
Cerrar Continuar Aprobado (*) Campos Obligatorios						





*Trabajando para  
tod@s los peruan@s*