

LAS PESQUERÍAS EN CUBA

Taller de IWMC sobre CITES
y Especies de Peces Marinos



SUPERFICIE TOTAL TERRESTRE DE CUBA

109 886 Km²

Isla de Cuba – 104 556

Isla de la Juventud – 2 204

Cayos adyacentes – 3 126

SUPERFICIE PLATAFORMA INSULAR CUBANA

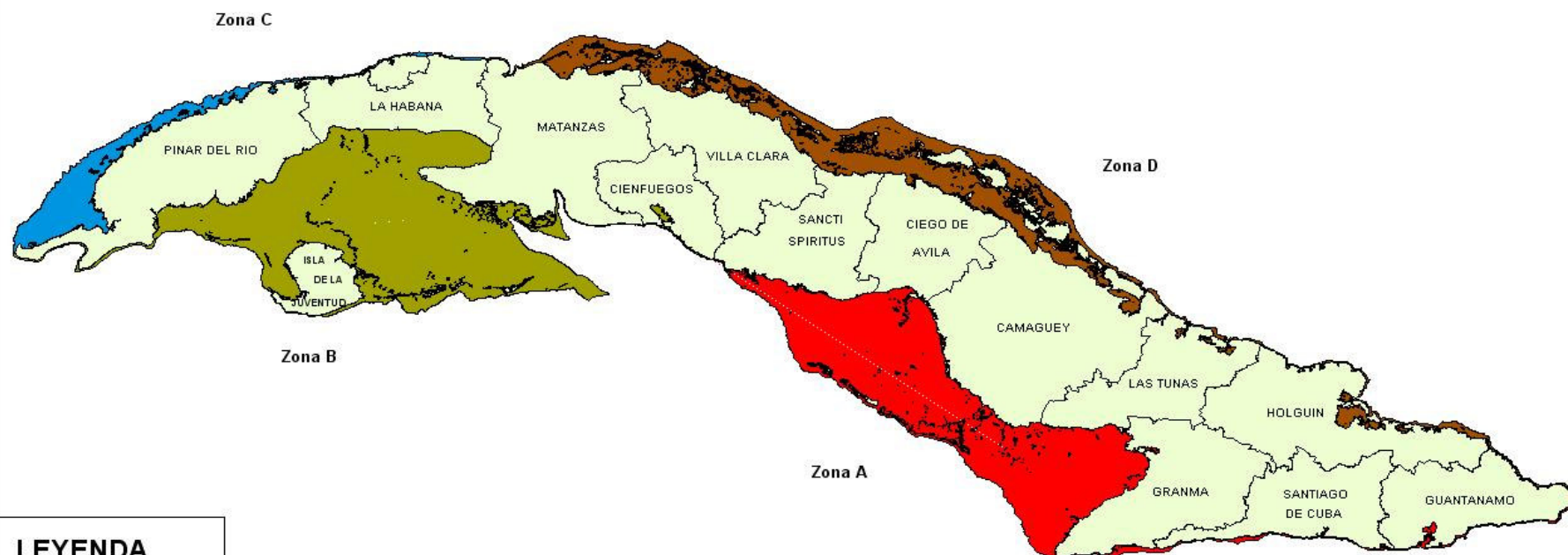
69 880.5 Km² (hasta la isobata de los 200 metros)

TOTAL CUBA 179 767 Km².





LIMITES ZONAS DE PESCA DE LA PLATAFORMA



LEYENDA

Costa

Zonas de Pesca

A

B

C

D

Zonas_de_pesca	Area_Ha_	Area_km2_
A	2.327.023,2	23.270,23
B	2.718.354,43	27.183,54
C	468.199,86	4.682
D	1.474.480,16	14.744,8
Total	6.988.057,65	69.880,58

ORGANIZACIÓN DEL SECTOR PESQUERO CUBANO



MINAL (Ministerio de la Industria Alimentaria)

Organismo del Estado encargado de dirigir las políticas de investigación, explotación sostenible y comercialización de recursos pesqueros



LEGISLACIÓN



Año 1936

- Decreto Ley 704 “Ley General de Pesca”

Año 1956

- Decreto 2724. Reglamento de Pesca

Año 1996

- Decreto Ley 164. “Reglamento de Pesca”

Comisión Consultiva de Pesca: máximo órgano asesor en materia de ordenamiento y administración de los recursos acuáticos; encargado de proponer las regulaciones y cuestiones jurídicas para lograr una explotación económica sostenible.

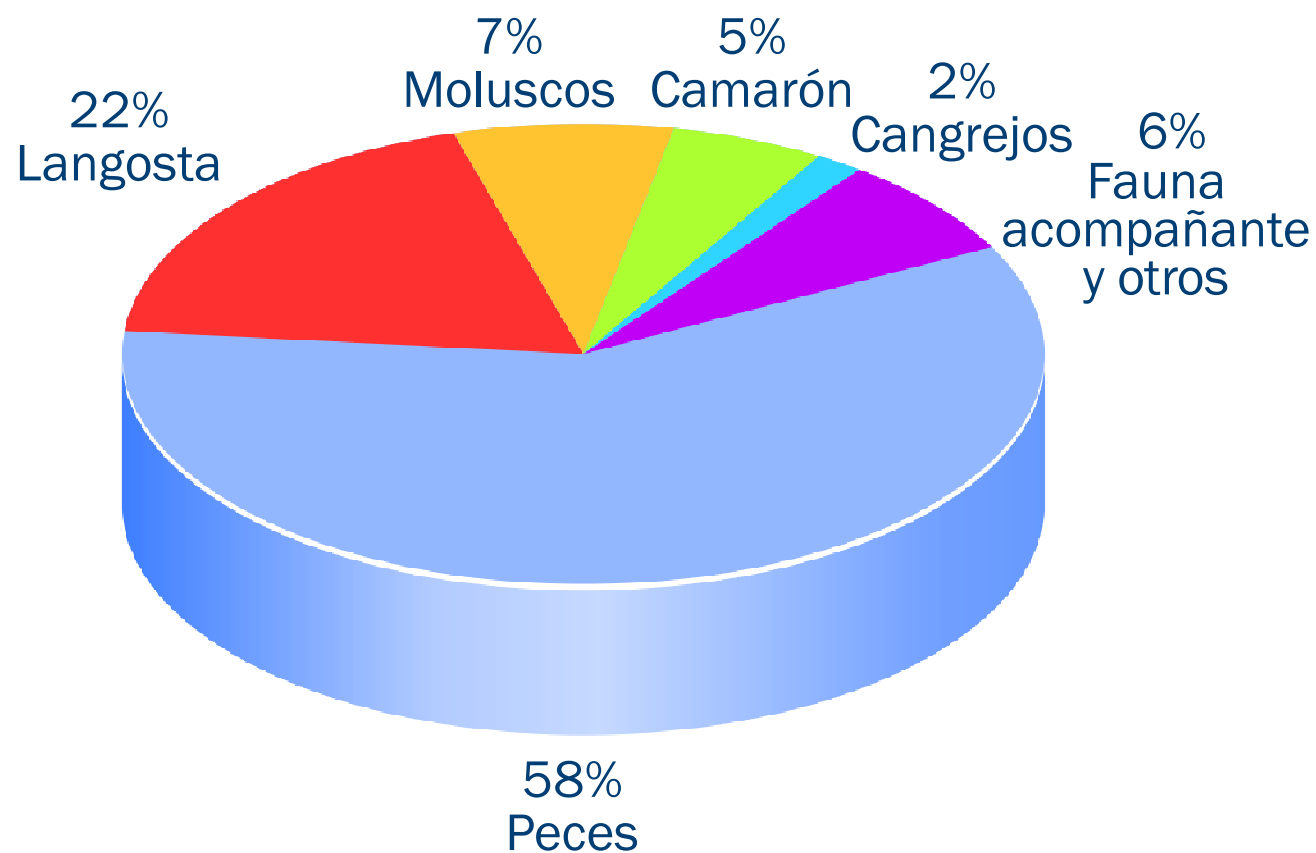
- Acuerdo 2994 del Comité Ejecutivo del Consejo de Ministros
Oficina Nacional de Inspección Pesquera con la misión de controlar el cumplimiento de las medidas regulatorias vigentes en materias de pesca y medio ambiente.



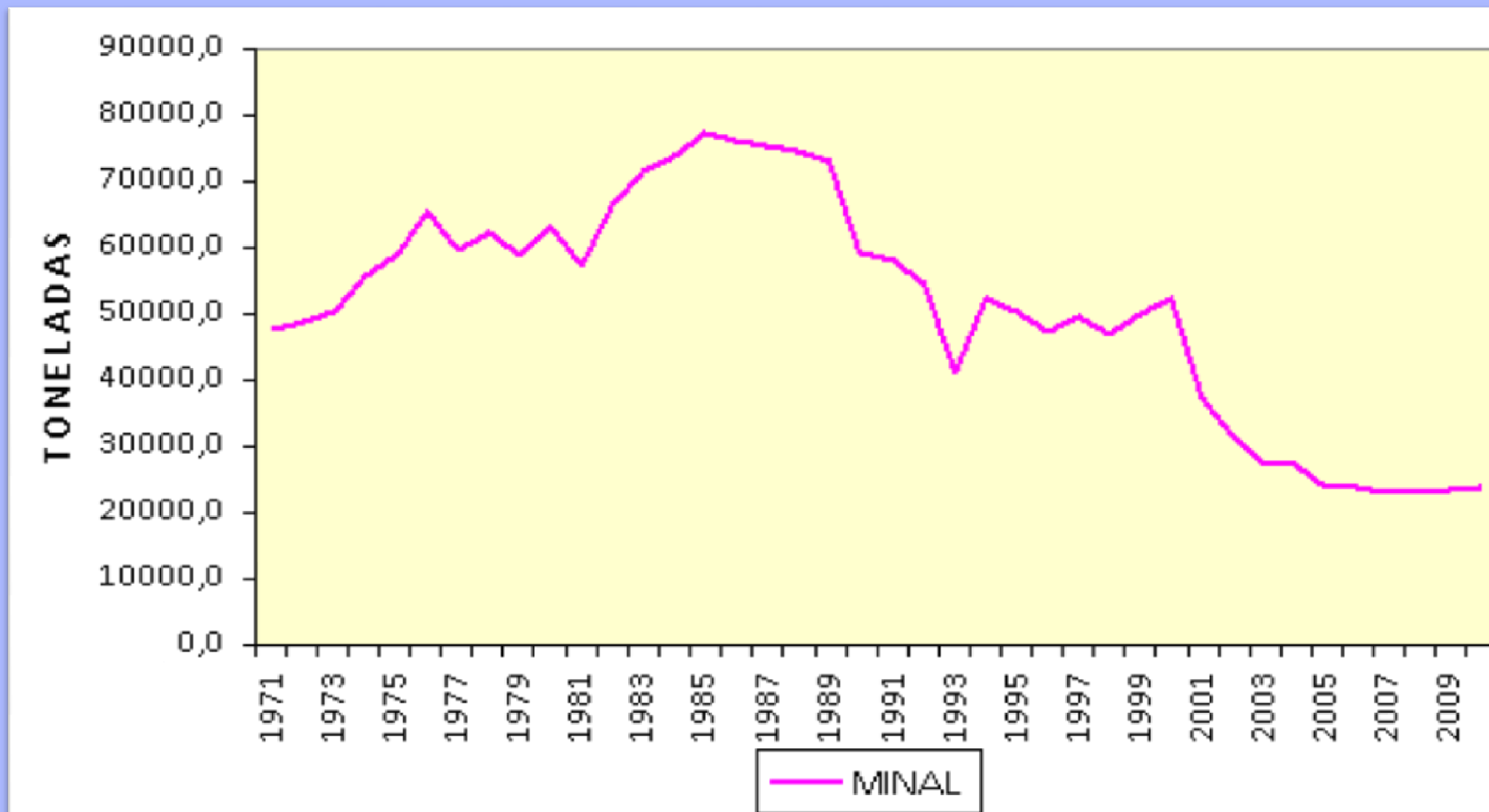
ORDENACIÓN PESQUERA PARA ESPECIES CITES



COMPOSICIÓN POR GRUPOS DE LAS CAPTURAS CUBANAS



COMPORTAMIENTO HISTÓRICO DE LAS CAPTURAS DE PLATAFORMA



PESCA PRIVADA PEQUEÑA ESCALA



PROVINCIAS	BASES	EMBARCACIONES DEPORTIVAS	EMBARCACIONES COMERCIALES PRIVADAS
Pinar del Río	20	617	179
Habana	14	687	347
Ciudad Habana	8	440	259
Matanzas	17	615	202
Villa Clara	12	514	181
Cienfuegos	2	242	118
Sancti Spíritus	5	64	385
Ciego Avila	7	110	28
Camaguey	7	96	224
Las Tunas	10	94	124
Holguín	47	469	289
Granma	12	98	311
Santiago Cuba	16	161	50
Guantanamo	9	199	77
Isla Juventud	1	51	22
TOTAL	187	4457	2796

SISTEMA DE MANEJO DE LA PESQUERÍA

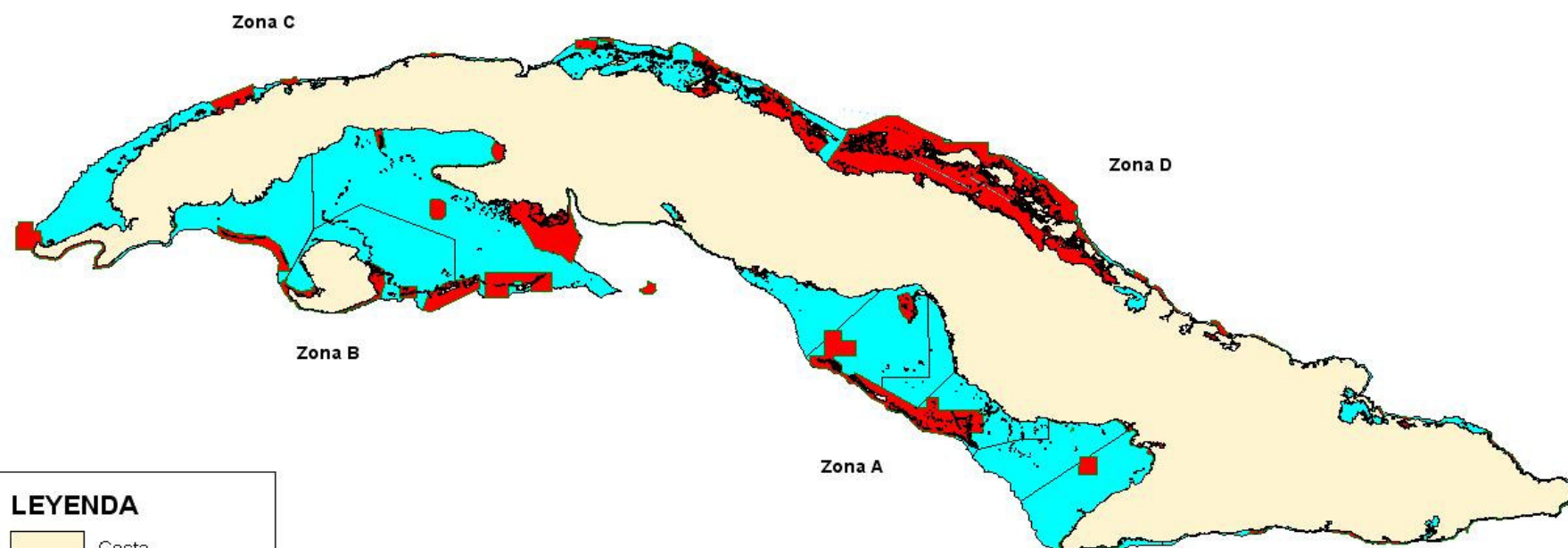


- Régimen de propiedad estatal
- Acceso limitado (barcos, pescadores, artes)
- División territorial por empresas de pesca
- Cuotas de captura y esfuerzo por regiones
- Talla mínima legal (langosta, peces)
- Talla máxima legal (langosta)
- Veda permanente en áreas de cría principales
- Veda temporal (reproducción, reclutamiento)
- Veda permanente hembras en reproducción





LIMITES DE AREAS MARINAS PROTEGIDAS Y RELACION CON ZONAS DE PESCA



LEYENDA

- Costa
- Límites AMP
- Zonas de Pesca

Zonas de pesca	Area_Ha_	Area_km2_	AMP_Ha_	AMP_km2_	Porciento de AMP sobre ZP	Area_ZP_Efectiva_Ha_	Area_ZP_Efectiva_km2_
A	2.327.023,2	23.270,23	275.600	2.756	11,8435	2.051.423,2	20.514,23
B	2.718.354,43	27.183,54	411.900	4.119	15,1525	2.306.454,43	23.064,54
C	468.199,86	4.682	76.060	760,6	16,2452	392.139,86	3.921,4
D	1.474.480,16	14.744,8	798.800	7.988	54,175	675.680,16	6.756,8
Total	6.988.057,65	69.880,58	1.562.360	15.623,6	22,3576	5.425.697,65	54.256,98



LIMITES DE ZONAS BAJO REGIMEN ESPECIAL DE USO PROTECCION Y RELACION CON ZONAS DE PESCA



LEYENDA

- Costa
- Límites ZBREUP
- Zonas de Pesca

Zonas_de_pesca	Area_Ha_	Area_km2_	ZBREUP_Ha_	ZBREUP_km2_	Porciento_ZBREUP_sobre_ZP	Area_ZP_Efectiva_Ha_	Area_ZP_Efectiva_km2_
A	2.327.023,2	23.270,23	149.100	1.491	6,40733	2.177.923,2	21.779,23
B	2.718.354,43	27.183,54	208.700	2.087	7,67744	2.509.654,43	25.096,54
C	468.199,86	4.682	21.370	213,7	4,56429	446.829,86	4.468,3
D	1.474.480,16	14.744,8	238.900	2.389	16,2023	1.235.580,16	12.355,8
Total	6.988.057,65	69.880,58	618.070	6.180,7	8,84466	6.369.987,65	63.699,88

CONTROL DISPOSICIONES DECRETO – LEY NO. 164



- Multas Infractores (pesos).
- Decomisos
- Autorizaciones de pesca
- Inspección y prevención de la contaminación
- Inspección a la calidad del pescado y productos Pesqueros



CONCLUSIONES



La integración existente entre los distintos entes organizativos, permite la aplicación de sistemas de manejo que garantizan el uso sostenible de los recursos pesqueros así como, la instrumentación y el control del cumplimiento del Marco Legal que rige la actividad.



GRACIAS...