

2012-2021

## Taller Nacional:

“Estrategias para un Plan Nacional de Desarrollo y Ordenamiento  
de las Pesquerías de Consumo Humano Directo y Maricultura”

3 al 7 de Setiembre de 2012, Lima-Perú



# Végueta

Plan de Recuperación y Puesta en Valor de la Franja Costera

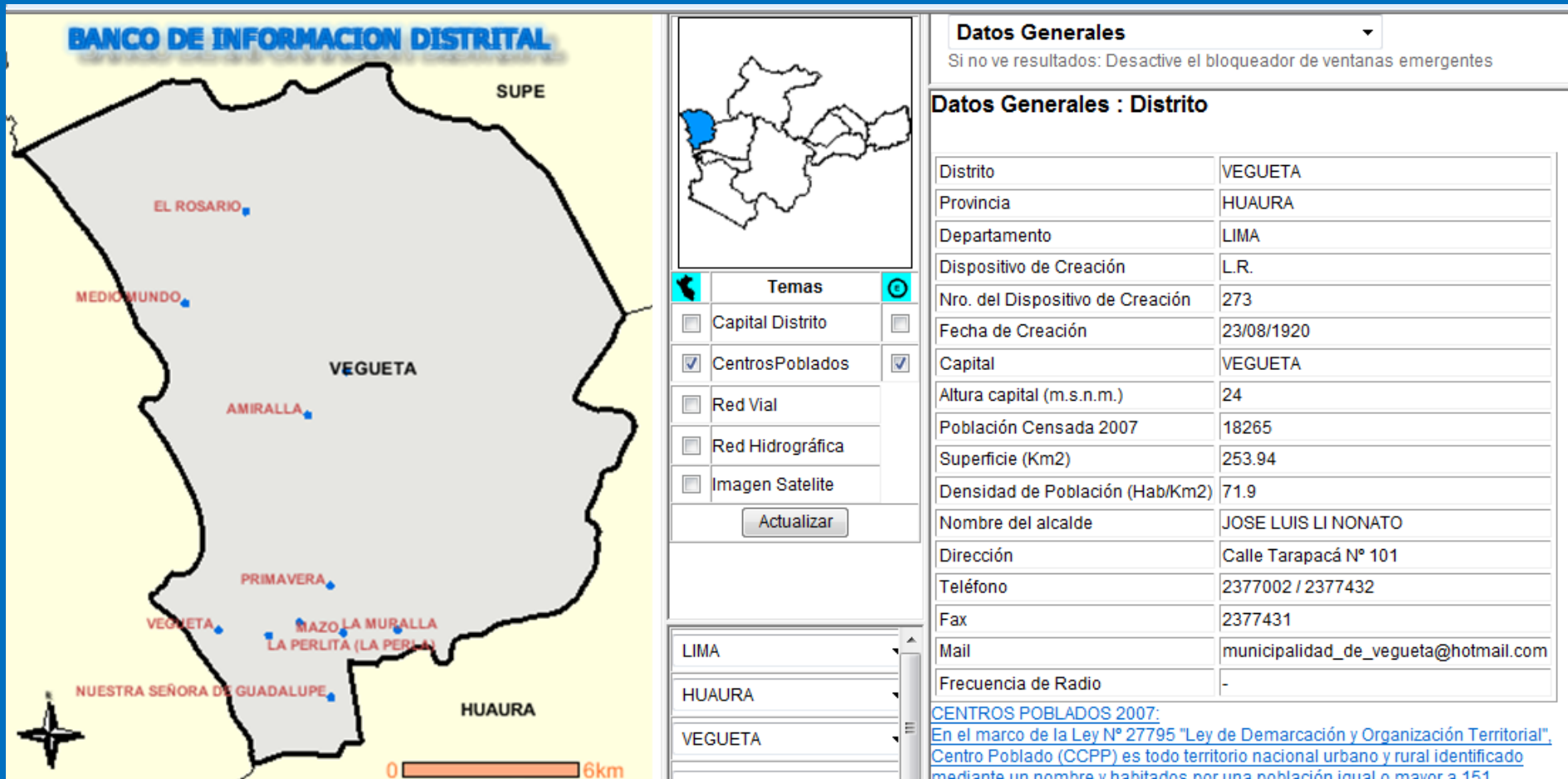


**MUNICIPALIDAD DISTRITAL DE VÉGUETA**

*“Distrito Ecoturístico”*



# Diagnóstico y caracterización



## Datos Demográficos – 2010

Provincia Distrito	Altitud (M.S.N.M.)	Latitud	Longitud	Superficie (km²)	Densidad poblacional	Población
Végueta	12	11° 01' 15"	77° 38' 27"	253.94	79h/Km2	20,046




2012-2021

# Végüeta

Plan de Recuperación y Puesta en Valor de la Franja Costera

MUNICIPALIDAD DISTRITAL DE VEGÜETA  
"Ciudad Jardín"



### FRANJA COSTERA

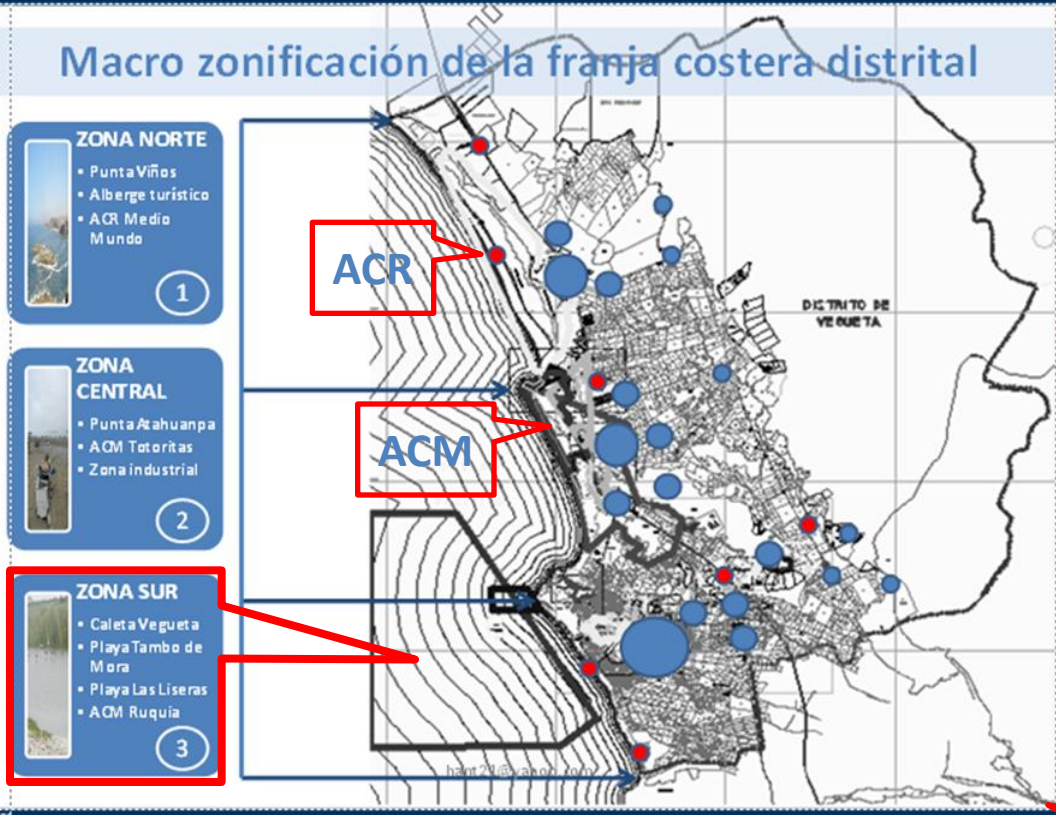
Nombre	Superficie (ha)	Población	Actividad principal
ACR	150	1200	Agricultura
ACM	200	1500	Comercio
AS	100	800	Industria



La población en el distrito de Vegüeta es de 7324 habitantes, lo que representa el 0.02% del total de la población peruana. El distrito presenta una población de 7324 habitantes, lo que representa el 0.02% del total de la población peruana.



## Plan de Recuperación y Puesta en Valor de la Franja Costera

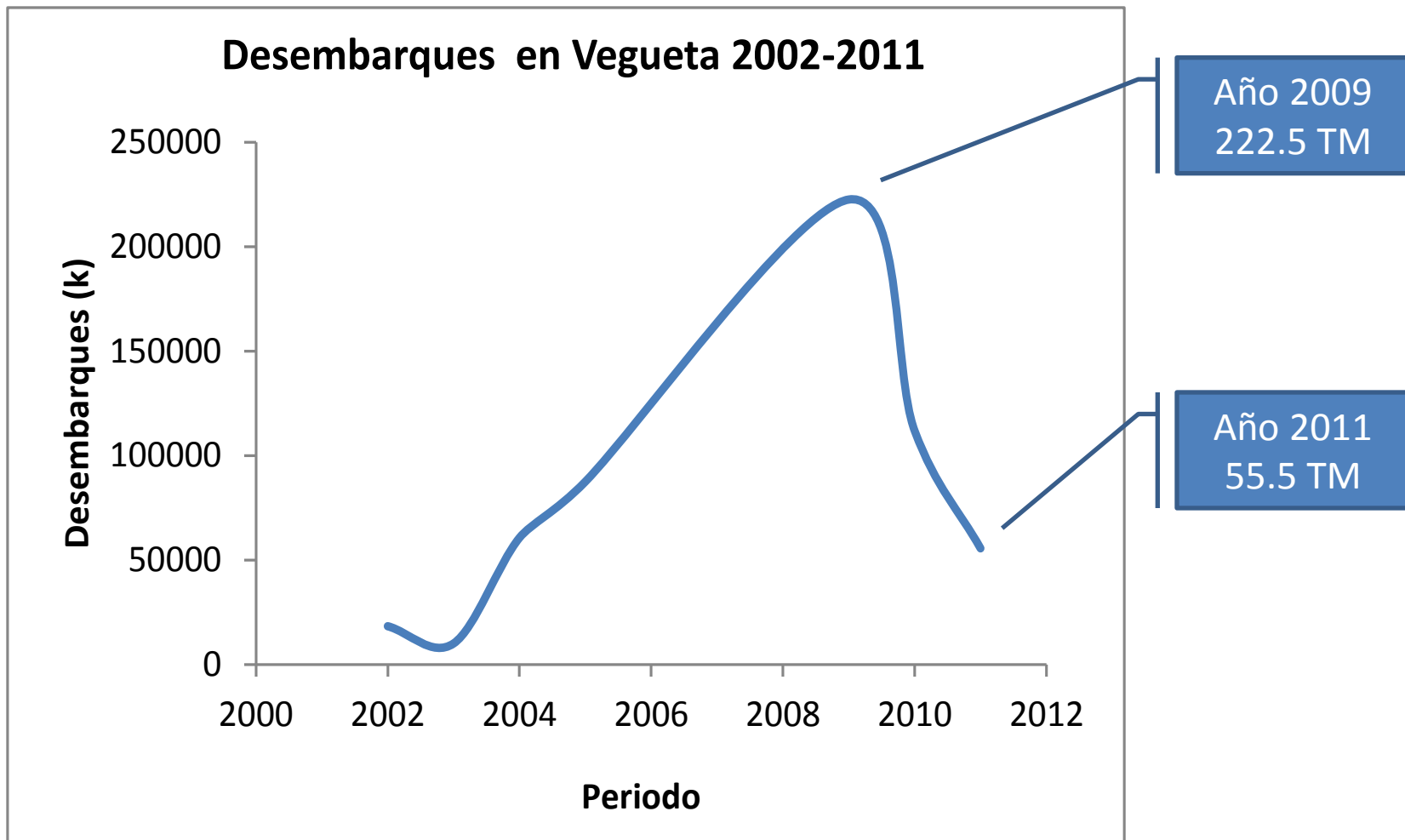


## Végüeta 2012-2021



# La problemática de la pesca artesanal

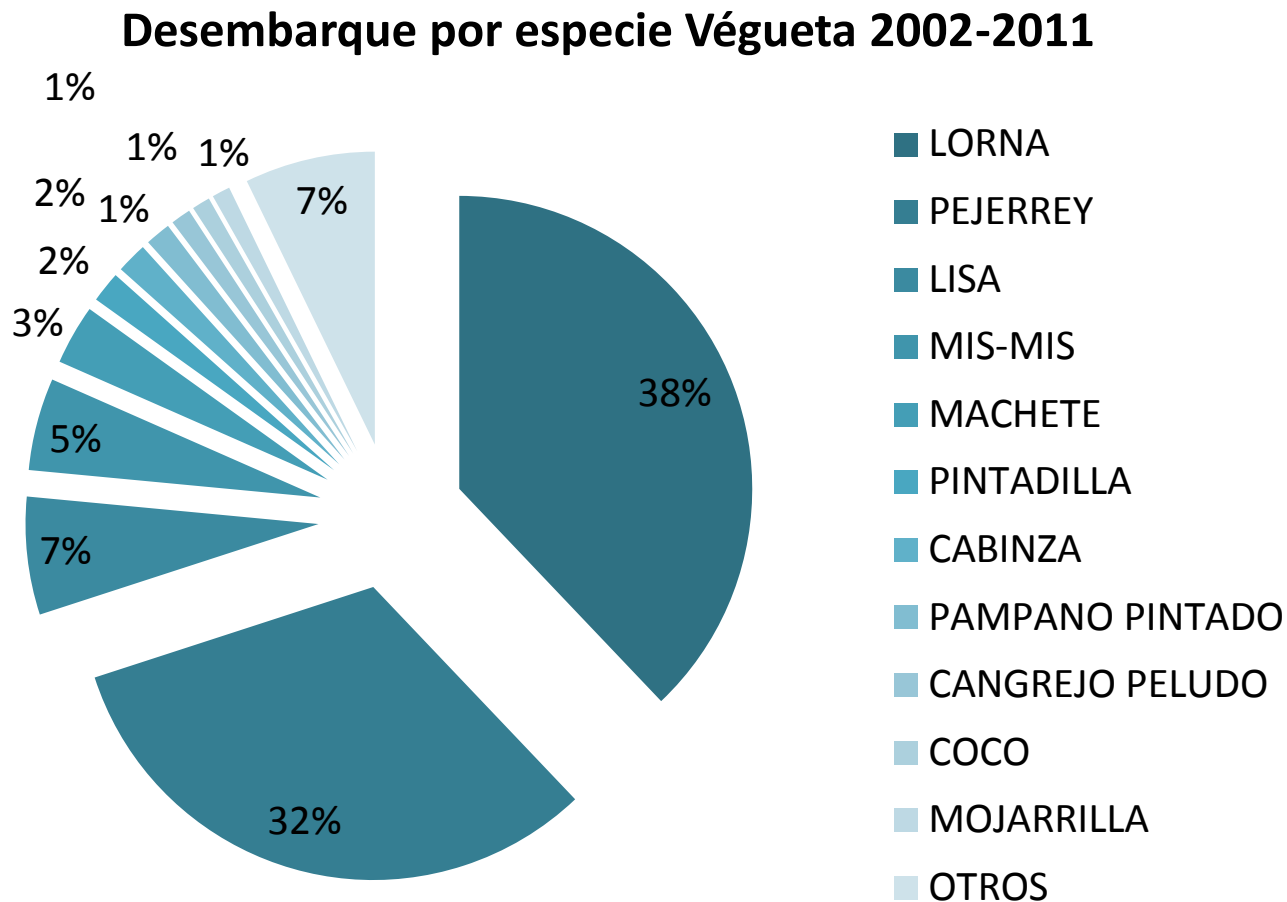
Desembarques en Kg. Pesquería artesanal caleta de Végueta



Fuente: IMARPE Sede Huacho para fines científicos

# La problemática de la pesca artesanal

Desembarques en Kg. Pesquería artesanal caleta de Végueta





# Macro zonificación de la franja costera distrital

## ZONA NORTE



- Punta Viños
- Alberge turístico
- ACR Medio Mundo

1

## ZONA CENTRAL



- Punta Atahuanpa
- ACM Totoritas
- Zona industrial

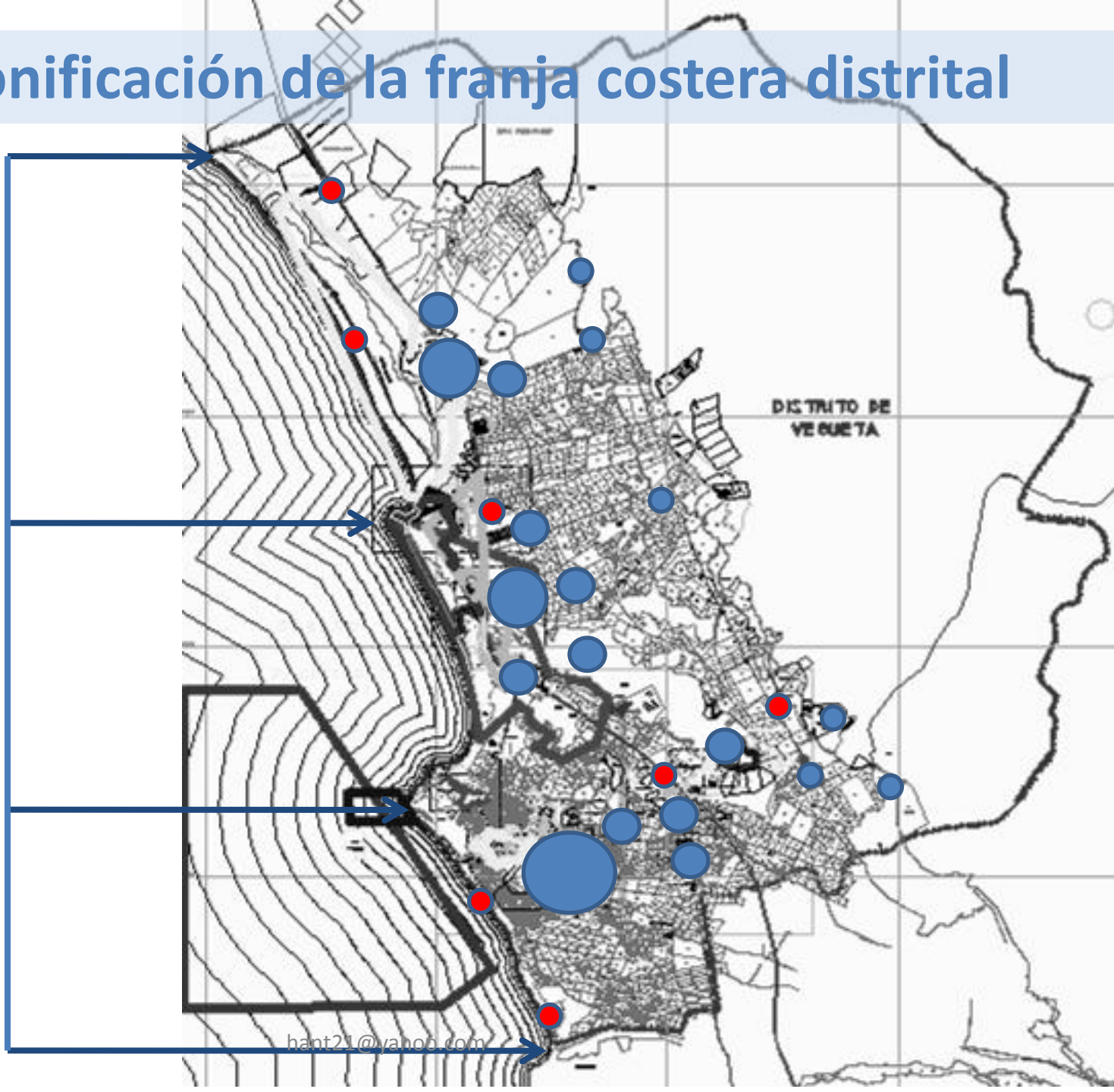
2

## ZONA SUR



- Caleta Vegueta
- Playa Tambo de Mora
- Playa Las Liseras
- ACM Ruquia

3



# Plan de Recuperación y Puesta en Valor de la Franja Costera Végueta 2012-2021

OBJETIVOS, PROGRAMAS, PROYECTOS Y ACTIVIDADES	CORTO 2012-2014	MEDIANO 2015-2018	LARGO 2019-2021
<b>G1 Promover el fortalecimiento e articulación institucional</b>			
1.1 Ordenanza			
1.2 Creación de la Comisión Intersectorial			
1.3 Foro			
1.4 Programa de capacitación			
Promoción de la competitividad y responsabilidad emp.			
1.5 Convenio SERNANP- ISLA DON MARTIN			
1.6 Convenio GRL /ACR ALBUFERA DE MEDIO MUNDO			
1.7 Convenio MD sues			
<b>G2 Desarrollar los procesos e instrumentos de planificación y gestión ambiental, ordenamiento territorial y desarrollo urbano</b>			
2.1 Catastro urbano			
2.2 Plan de desarrollo urbano			
2.3 ZEE			
2.4 Plan de articulación y mejoramiento vial			
2.5 Plan Maestro de la Franja Costera			
2.6 Proyecto ACM Totoritas/ Chaviño			
<b>G3 Priorizar la ejecución de obras de saneamiento básico y protección ambiental</b>			
3.1 Construcción de la Planta de tratamiento de aguas residuales Végueta			
3.2 Mejoramiento de la Planta de tratamiento de aguas residuales Medio Mundo			
3.3 Planta de segregación			
3.4 Planta de producción de abonos			
3.5 Arborización y sistema de riego tecnificado			
3.6 Ampliación y mejoramiento de la cobertura de LP y recolección de BRS			

OBJETIVOS, PROGRAMAS, PROYECTOS Y ACTIVIDADES	CORTO 2012-2014	MEDIANO 2015-2018	LARGO 2019-2021
<b>G4 Impulsar políticas integradoras e implementar proyectos demostrativos para la conservación y el encadenamiento de las</b>			
4.1 Malecón MM			
4.2 Malecón Liseras			
4.3 Mirador Tambo de Mora			
4.4 T.A. y energías renovables			
4.5 Ciclo vía			
4.6 Señalización			
4.7 Embarcadero de pesca artesanal			
4.8 Espigón de Grau			
4.9 Complejo Deportivo Municipal			
4.10 Vía costanera			
4.11 Núcleo de servicios			
4.12 Mirador Tambo de Mora			
4.13 Remodelación y mejoramiento del CP H RUQUIA			
4.14 Mirador de Puntas			
<b>G5 Establecer mecanismos permanentes de educación y comunicación para la participación social, la seguridad ciudadana y</b>			
5.1 Plan de turismo-playa			
5.2 Red de seguridad inteligente			
5.3 Programa radial			
5.4 Video tv			
5.5 Operación casa artesanal			
5.6 Periódico distrital			
<b>G6 Facilitar los mecanismos y procedimientos para la inversión y el financiamiento, la generación de empleos dignos y la inc</b>			
6.1 Programa de habilitación urbana			
6.2 Programa de responsabilidad empresarial y DS			
6.3 Programa de tecnologías apropiadas			
6.4 Programa de monitoreo ambiental			

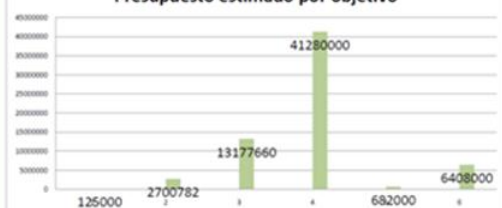


PLAN DE RECUPERACION Y PUESTA EN VALOR DE LA FRANJA COSTERA 2012-2014

## PRESUPUESTO ESTIMADO

OBJETIVO	NUEVOS SOLES	PORCENTAJE %
1	125000	0.2
2	2700782	4
3	13177660	20
4	41280000	64
5	682000	1
6	6408000	10
<b>TOTAL</b>	<b>64373442</b>	<b>100 %</b>

## Presupuesto estimado por objetivo





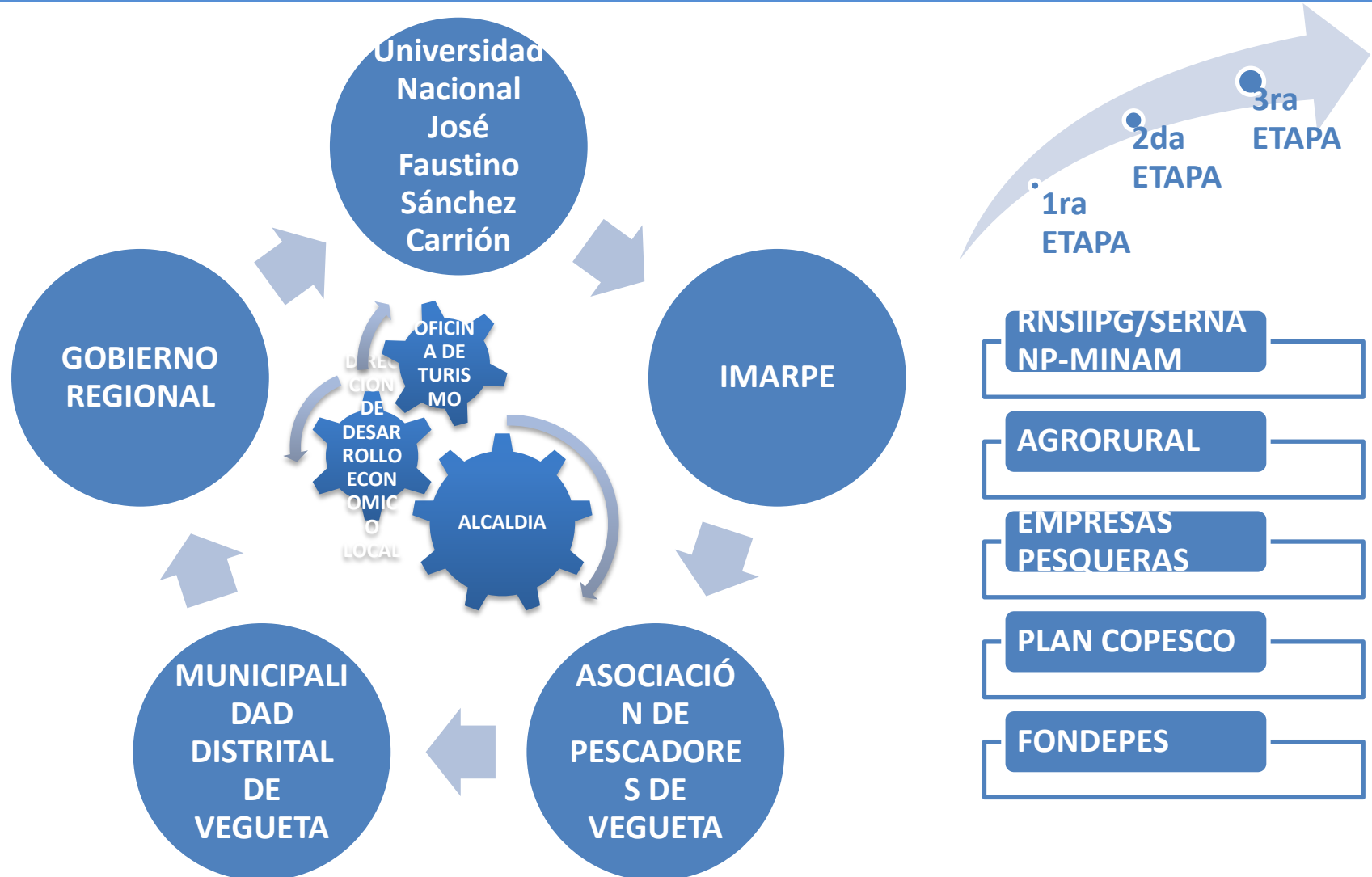
# La estrategia de articulación de actores

- Mesa de trabajo para la promoción de la pesca y el turismo sostenible
- PDC y PP MDV2013
- Categorización de la isla como ANP
- Circuito turístico Caral-Vichama
- Proyectos UNJFSC
- Proyecto IMARPE-BID
- Visita a la Isla Don Martín
- Programa de intervención interinstitucional
- Asociación de pescadores





# Mesa de trabajo Interinstitucional para la promoción de la pesca artesanal y el turismo sostenible




# Líneas de acción y proyectos prioritarios

Líneas de acción	Proyecto	Responsable
Investigación	Repoblamiento de: Choros Conchas Lenguado Maricultura	IMARPE/UNJFSC/GR/MDV
Capacitación	Pesca sostenible Manejo de avifauna Guías turísticos Turismo vivencial	UNJFSC/GR/MDV
Infraestructura	Rehabilitación de muelle de desembarque Remodelación, mejoramiento y ampliación de infraestructura existente Muelle embarcadero turístico	GR/SIRIINP-SERNAM  GR/AGRO RURAL/SERNANP  MDV/GR
Planificación	Zonificación preliminar Estudio de LB Plan Maestro	SERNANP/ MESA

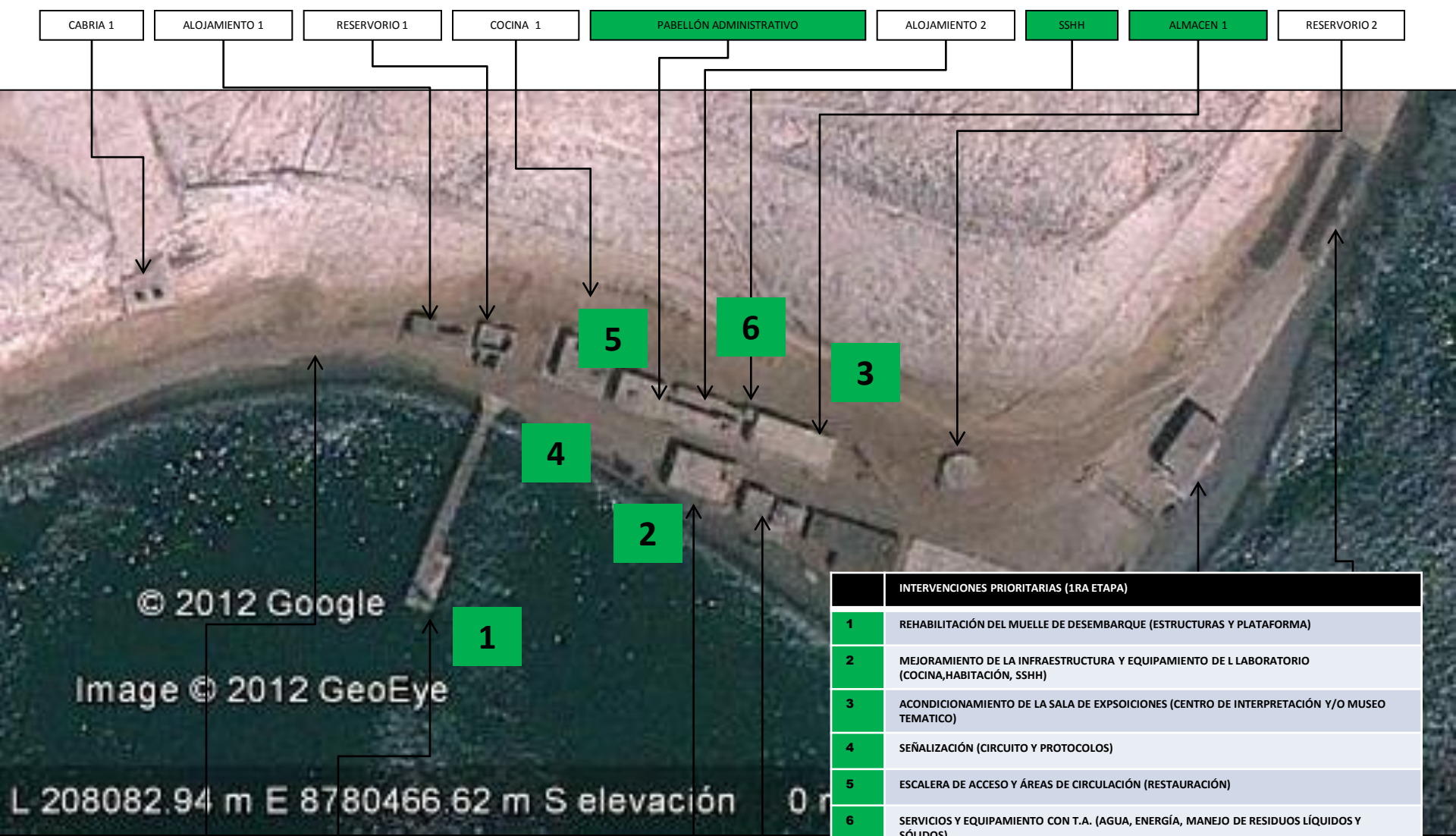
# Líneas de acción y proyectos prioritarios

Líneas de acción	Proyecto	Responsable
Educación y comunicación	Exposición itinerante sociedad agro pesquera Periódico distrital Arqueología, humedales, islas y biodiversidad	MDV/UNJFSC <b>PEC/PEVICHAMA-INC</b>





# Estrategias concertadas de intervención para la recuperación y puesta en valor de la franja costera



	INTERVENCIONES PRIORITARIAS (1RA ETAPA)
1	REHABILITACIÓN DEL MUELLE DE DESEMBARQUE (ESTRUCTURAS Y PLATAFORMA)
2	MEJORAMIENTO DE LA INFRAESTRUCTURA Y EQUIPAMIENTO DE L LABORATORIO (COCINA,HABITACIÓN, SSHH)
3	ACONDICIONAMIENTO DE LA SALA DE EXPOICIONES (CENTRO DE INTERPRETACIÓN Y/O MUSEO TEMATICO)
4	SEÑALIZACIÓN (CIRCUITO Y PROTOCOLOS)
5	ESCALERA DE ACCESO Y ÁREAS DE CIRCULACIÓN (RESTAURACIÓN)
6	SERVICIOS Y EQUIPAMIENTO CON T.A. (AGUA, ENERGÍA, MANEJO DE RESIDUOS LÍQUIDOS Y SÓLIDOS)

# Estructura y aportes al taller

- **Problemática ambiental** (enfoque de cuencas y ordenamiento territorial, saneamiento básico y protección ambiental)
- **Aspectos económicos** (priorización de sectores en situación de pobreza e innovación tecnológica para la competitividad)
- **Promoción del consumo** (seguridad alimentaria y programas sociales)
- **Normatividad pesquera** (5 millas y planes de ordenamiento pesquero, sistemas participativos de control, monitoreo y seguimiento)
- **Maricultura** (especies nativas y repoblamiento de bancos naturales)
- **Mercados internos y externos** (poblaciones urbano marginales y rurales-exportación-cadenas de valor)
- **Estrategias y metas** (conservación de ecosistemas frágiles y de alta productividad-articulación de actores y generación de capacidades). Escala espacial y temporal de los proyectos.



**Mesa de trabajo  
Interinstitucional  
para la promoción de la  
pesca artesanal  
y el turismo sostenible**

